



Cammini in Piemonte





Via Francigena (tratto italiano)

Partenza: Colle del San Bernardo

Arrivo: Santa Maria di Leuca

Lunghezza: 1020 km

Tappe: 45

Tipologia: lineare

Regione: Valle d'Aosta, Piemonte, Lombardia, Emilia-Romagna, Liguria, Toscana, Lazio, Campania, Basilicata e Puglia



[GUIDA AL CAMMINO COMPLETO](#)

Il cammino

La Via Francigena è molto più di un semplice Cammino da compiere a piedi o in bicicletta: è un vero e proprio viaggio attraverso la storia, la cultura e l'arte, che attraversa cinque stati, sedici regioni e più di seicento comuni.

Questo itinerario storico seguiva le orme dei pellegrini che, già prima dell'anno Mille, si mettevano in cammino dal nord Europa verso la Città Eterna, attraversando il Kent nel Regno Unito, le regioni Hauts-de-France, Grand Est e Bourgogne-Franche-Comté in Francia, i cantoni Vaud e Vallese in Svizzera e numerose regioni italiane.

Il tratto piemontese della Via Francigena è lungo circa 650 chilometri e coinvolge ben 107 comuni, attraversando cinque province: Torino, Vercelli, Biella, Asti e Alessandria.



Cammino dei Ribelli

Partenza: Arquata Scrivia

Arrivo: Arquata Scrivia

Lunghezza: 130 km

Tappe: 7

Tipologia: anello

Regioni: Piemonte, Liguria, Emilia-Romagna e Lombardia



[GUIDA AL CAMMINO COMPLETO](#)

Il cammino

Il Cammino dei Ribelli è un affascinante itinerario ad anello che si snoda attraverso la sconosciuta Val Borbera, vicino al confine tra Piemonte, Liguria, Emilia e Lombardia.

Questo percorso conduce i camminatori alla scoperta di storie medievali, feudali e partigiane. I villaggi che si incontrano lungo il Cammino raccontano di una rinascita contadina, sociale e spirituale, resa possibile dalla tenacia degli abitanti della Valle.

Il Cammino attraversa una serie di paesaggi diversi, dai boschi rigogliosi alle vallate aperte, i camminatori possono quindi esplorare antiche mulattiere, attraversare ponti secolari e visitare piccoli borghi dove il tempo sembra essersi fermato.

Ogni tappa del Cammino offre un'esperienza di viaggio autentica, con la possibilità di fermarsi in agriturismi e rifugi dove gustare i sapori della cucina locale e ascoltare le storie dei vecchi abitanti della Valle.



Cammino delle Valli

Partenza: Caselle

Arrivo: Caselle

Lunghezza: 103 km

Tappe: 4

Tipologia: anello

Regione: Piemonte



[GUIDA AL CAMMINO COMPLETO](#)

Il cammino

Nato all'inizio del 2022, il Cammino delle Valli è un percorso ad anello di 103 chilometri con partenza e arrivo a Caselle Torinese.

Il Cammino attraversa le quattro Valli di Lanzo Torinese: Val di Viù, Val d'Ala, Val Grande, e le valli di Tesso, Malone e Fandaglia. Lungo il percorso, i camminatori attraversano cinque parchi, riserve e siti d'interesse, tutti gestiti dall'ente dei Parchi Reali.

Il Cammino si snoda lungo sentieri di montagna, strade bianche, mulattiere e antichi ponti risalenti al XVI secolo. I camminatori possono esplorare piccoli borghi dove il tempo sembra essersi fermato, come Pignetto, Cresto e Fornelli.

Ogni tappa offre paesaggi diversi e affascinanti, dalla pianura alle montagne, passando per alpeggi e praterie sconfinite. È un cammino che permette di scoprire la bellezza nascosta delle Valli di Lanzo, immergendosi nella natura e nella storia piemontese.



CAMMINI D'ITALIA

Tutti i cammini italiani in un'unica App!



Ogni appassionato di cammini sa quanto sia importante avere uno strumento affidabile al proprio fianco durante le proprie avventure.

All'interno dell'App puoi trovare alcuni dei più famosi itinerari a piedi d'Italia, tra cui la Via Francigena, la Via degli Dei, il Cammino di Oropa, il Cammino dei Borghi Silenti, la Via del Sale e tanti altri.



Gran Via del Devero

Partenza: Domodossola

Arrivo: Domodossola

Lunghezza: 87 km

Tappe: 5

Tipologia: anello

Regione: Piemonte



[GUIDA AL CAMMINO COMPLETO](#)

Il cammino

La Gran Via del Devero si snoda attraverso la Val d'Ossola, nel Piemonte settentrionale, al confine con la Svizzera. Questo itinerario segue il periplo del massiccio del Monte Cistella, attraversando le valli Antigorio, Buscagna, Cairasca e Divedro.

È un percorso alpino che collega sapientemente sentieri preesistenti, creando un magnifico itinerario senza difficoltà tecniche significative, adatto a chiunque abbia una buona preparazione fisica.

La varietà degli ambienti attraversati è sorprendente: dai borghi antichi in pietra in stile walser agli alpeggi di media montagna, dai bivacchi e rifugi alle praterie selvagge delle quote più alte. Ogni tappa offre la possibilità di dormire, mangiare e fare scorte, rendendo il viaggio confortevole e piacevole.



Via del Sale

Partenza: Varzi

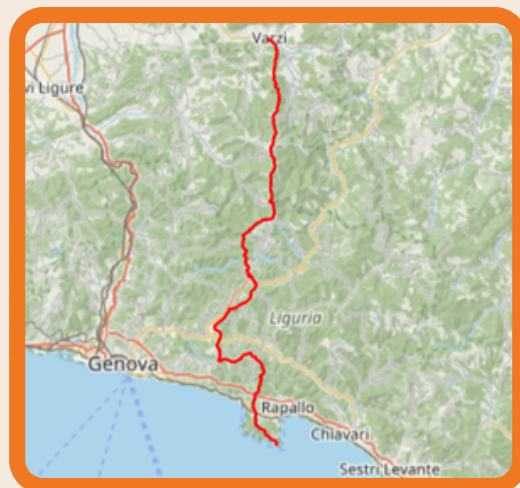
Arrivo: Portofino

Lunghezza: 87 km

Tappe: 4

Tipologia: lineare

Regione: Liguria, Piemonte,
Lombardia ed Emilia-Romagna



[GUIDA AL CAMMINO COMPLETO](#)

Il cammino

La Via del Sale è un antico percorso di circa 90 chilometri, suddiviso in quattro tappe, che collega Varzi a Portofino.

Questo itinerario storico ripercorre le vie utilizzate per il trasporto del sale, un tempo portato da Genova a Varzi e Pavia. Il percorso attraversa Lombardia, Emilia-Romagna, Piemonte e Liguria, offrendo una straordinaria varietà di paesaggi e panorami.

Dal 2017, la Regione Liguria ha investito fondi per migliorare la parte ligure del percorso, che è ora chiaramente segnalata grazie a una nuova segnaletica.

Lungo il cammino, si possono esplorare antichi borghi, boschi rigogliosi, e ammirare viste spettacolari sul Mar Ligure.

Ogni tappa offre l'opportunità di scoprire la storia e la cultura locali, incontrando persone che mantengono vive le tradizioni di queste terre.



Cammino di Oropa della Serra

Partenza: Santhià

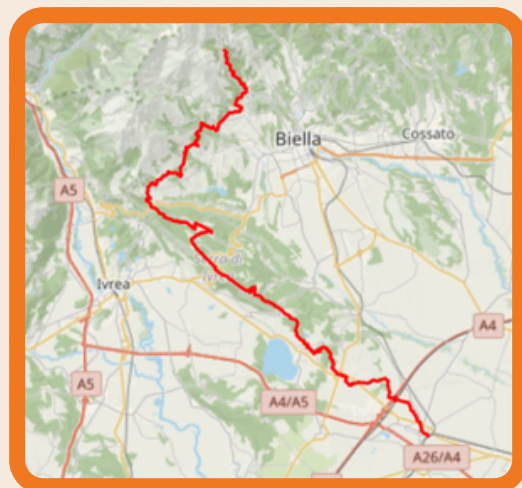
Arrivo: Oropa

Lunghezza: 62 km

Tappe: 3 o 4

Tipologia: lineare

Regione: Piemonte



[GUIDA AL CAMMINO COMPLETO](#)

Il cammino

I Cammini ufficiali che portano sino ad Oropa e al suo magnifico Santuario sono quattro, ma quello della Serra è sicuramente il più famoso e battuto.

Il Cammino di Oropa della Serra è un itinerario di 62 km che in pochi giorni porta i camminatori dalla pianura agricola alle montagne, attraversando boschi, castelli, antichi borghi e luoghi spirituali. Questo itinerario offre panorami indimenticabili e può essere percorso in quattro tappe di difficoltà crescente, ideali per chi è alla prima esperienza con un cammino a tappe.

Per i viandanti più esperti, il percorso può essere completato in tre tappe, con pernottamenti a Magnano e al Santuario di Graglia. Ogni tappa del Cammino offre la possibilità di scoprire la ricchezza storica e culturale del Piemonte, immergendosi in una natura rigogliosa e affascinante.



Cammino di Oropa Orientale

Partenza: Valle Mosso

Arrivo: Oropa

Lunghezza: 34 km

Tappe: 3 o 4

Tipologia: lineare

Regione: Piemonte



[GUIDA AL CAMMINO COMPLETO](#)

Il cammino

Il Cammino di Oropa Orientale, più simile ad un trekking di montagna che ad un vero e proprio Cammino, offre un'esperienza suggestiva tra le valli e i monti del Piemonte orientale.

Lungo circa 34 km divisibile in 3 o 4 tappe, questo itinerario può essere percorso in entrambe le direzioni: da Valle Mosso fino al suggestivo Santuario di Oropa o come una continuazione per coloro che giungono da Oropa dopo aver percorso altri cammini come il Cammino della Serra o il Cammino Canavesano.

Le tappe, adatte a camminatori con un buon grado di allenamento, attraversano l'Oasi Zegna, un'area naturalistica situata nella regione montuosa del Biellese, la Valle Cervo e toccano antichi borghi e luoghi spirituali che raccontano secoli di storia locale.

Questo cammino è un'opportunità per immergersi nella natura selvaggia delle valli piemontesi, respirando la quiete e la maestosità dei boschi e paesini che attraversa il Cammino.



Cammino di Oropa Canavesano

Partenza: Valperga

Arrivo: Oropa

Lunghezza: 85 km

Tappe: 5

Tipologia: lineare

Regione: Piemonte



[GUIDA AL CAMMINO COMPLETO](#)

Il cammino

Il Cammino di Oropa Canavesano si distingue come il percorso più lungo tra i Cammini di Oropa, estendendosi per circa 85 km suddivisi in 5 tappe che conducono i viandanti da Valperga fino ad Oropa.

Questo itinerario si caratterizza per la sua sfida maggiore: lunghezza e dislivelli impegnativi, combinati con una minore presenza di punti di ristoro lungo il tragitto.

Il primo tratto del Cammino parte alla scoperta del Sacro Monte di Belmonte e della riserva naturale che lo circonda, si attraversa quindi la Valle Sacra, in un itinerario "selvaggio" tra i boschi che termina in Valchiusella.

Si scende verso la Valle della Dora per raggiungere il bel centro storico di Ivrea, per poi dirigersi il giorno dopo al Santuario di Graglia, dove si potranno incrociare i camminatori del cammino della Serra, per poi giungere ad Oropa nella tappa finale.



Cammino di Oropa Valdostano

Partenza: Fontainemore

Arrivo: Oropa

Lunghezza: 16,7 km

Tappe: 2

Tipologia: lineare

Regione: Piemonte e Valle d'Aosta



PROSSIMAMENTE SUL PORTALE!

Il cammino

Il Cammino di Oropa Valdostano è il più breve tra gli itinerari della rete dei Cammini di Oropa: collega Fontainemore, il comune più orientale della Valle d'Aosta, al Santuario di Oropa, in soli 16,7 km, ma con dislivelli che richiedono buona esperienza di trekking in quota e attrezzatura adeguata.

La prima tappa porta da Fontainemore al Rifugio Barma, incastonato tra le montagne valdostane e il pernottamento qui vale da solo il viaggio.

Il giorno dopo si sale al Colle della Barma, con panorami sull'arco alpino, e si scende verso il Santuario di Oropa.

Il cammino è percorribile indicativamente dal 1 giugno al 30 settembre, ed è praticabile anche come prolungamento del Cammino di Oropa della Serra per chi arriva già da Santhià.



Cammino di Ermenegildo

Partenza: Valdilana - Centro Zegna

Arrivo: Valdilana - Centro Zegna

Lunghezza: 51 km

Tappe: 3

Tipologia: anello

Regioni: Piemonte



[GUIDA AL CAMMINO COMPLETO](#)

Il cammino

Il Cammino di Ermenegildo è un percorso ad anello di montagna che si snoda nel cuore dell'Oasi Zegna, nel Biellese, tra boschi, pascoli d'alta quota e scorci panoramici sulla Pianura Padana e sull'arco alpino. Un itinerario di 51 chilometri distribuito su tre tappe, con dislivelli significativi e tratti su terreno irregolare che lo rendono adatto a camminatori con buona preparazione fisica e dimestichezza con sentieri tecnici.

L'itinerario ripercorre idealmente i passi di Ermenegildo Zegna, imprenditore e visionario che a partire dai primi del Novecento trasformò le montagne intorno a Trivero Valdilana in un'oasi naturale di oltre 100 km², ancora oggi cuore pulsante del territorio dove ha sede il Lanificio Zegna.

Camminare qui significa attraversare uno dei contesti naturalistici e paesaggistici più particolari del Piemonte, dove storia industriale e natura si intrecciano in modo inaspettato.



Cammino di Masino

Partenza: Santhià

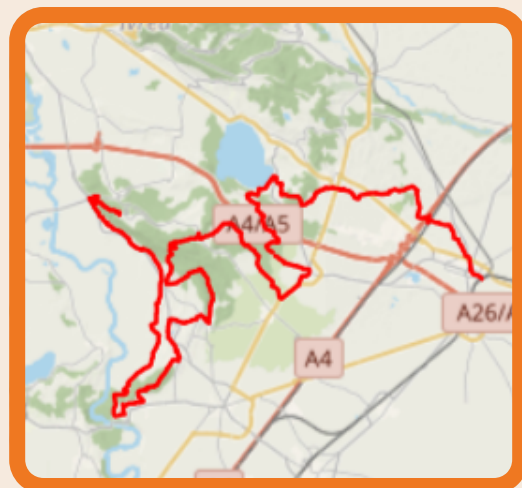
Arrivo: Castello di Masino

Lunghezza: 72 km

Tappe: 3/4

Tipologia: lineare

Regioni: Piemonte



[GUIDA AL CAMMINO COMPLETO](#)

Il cammino

Il Cammino di Masino è un itinerario lineare che attraversa il Canavese seguendo le tracce storiche della Contea Valperga di Masino: borghi, campagne e villaggi che per secoli gravitarono attorno a una delle famiglie più longeve del Piemonte. La meta finale è il Castello di Masino, maniero che domina la piana canavesana e appartenne alla famiglia Valperga per mille anni, oggi affidato al FAI, il Fondo per l'Ambiente Italiano.

Il percorso nasce da un progetto dal basso: nel 2020 un gruppo di appassionati ha iniziato a riaprire vecchi sentieri in disuso, collegandoli fino a costruire una rete di quasi 100 km. Da quell'idea è nata un'associazione, una segnaletica curata, una rete di strutture ricettive e punti timbro distribuiti lungo il tragitto. Un cammino ancora giovane, le prime credenziali ufficiali risalgono al 2025, ma già con una comunità solida alle spalle.



Grand Tour del Lago d'Orta

Partenza: Borgomanero

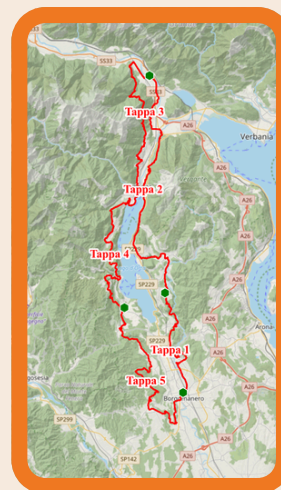
Arrivo: Borgomanero

Lunghezza: 115 km

Tappe: 5

Tipologia: anello

Regioni: Piemonte



[GUIDA AL CAMMINO COMPLETO](#)

Il cammino

Il Grand Tour del Lago d'Orta è un itinerario ad anello di 115 km che abbraccia uno dei laghi più romantici d'Italia, attraversando montagne, boschi, vigneti e borghi dalla storia secolare. Cinque tappe tematiche che seguono entrambe le sponde del lago, dalla pianura novarese fino alle porte della Val d'Ossola, con dislivelli impegnativi nella parte settentrionale del percorso.

Il nome si ispira al Grand Tour che per secoli ha portato viaggiatori da tutta Europa, da Stendhal a Nietzsche, a scoprire i paesaggi del lago.

Lungo il tracciato si incontrano realtà molto diverse: borghi collinari come Ameno e Miasino, città a vocazione industriale come Omegna, dove nacque Gianni Rodari, e il distretto della rubinetteria di San Maurizio d'Opaglio, senza dimenticare i resti della Linea Cadorna e le tracce della presenza Walser nell'area di Ornavasso. Il percorso si chiude tornando a Borgomanero attraverso le Colline Novaresi, territorio di produzione vinicola.



AltraVia

Partenza: Torino

Arrivo: Savona

Lunghezza: 206 km

Tappe: 9

Tipologia: lineare

Regioni: Piemonte e Liguria



[GUIDA AL CAMMINO COMPLETO](#)

Il cammino

AltraVia è un itinerario lineare di 206 km che collega Torino a Savona attraversando alcuni dei paesaggi più vari del Piemonte meridionale e della Liguria: le colline del Monferrato e del Roero, le Langhe con i loro vigneti, i monti liguri fino alla costa. Percorribile a piedi o in bicicletta.

Lungo il tracciato si alternano castelli storici, borghi arroccati, antichi fondi marini affioranti ricchi di fossili e boschi che accompagnano la discesa verso il mare.

Il territorio attraversato è anche un itinerario gastronomico d'eccellenza, con vini e produzioni locali che cambiano a ogni tappa seguendo le specificità di ciascuna zona.



Le Strade dei Forti

Partenza: Villafranca Piemonte

Arrivo: Bobbio Pellice

Lunghezza: 227 km

Tappe: 13

Tipologia: lineare

Regioni: Piemonte



[GUIDA AL CAMMINO COMPLETO](#)

Il cammino

Le Strade dei Forti è un itinerario lineare di quasi 230 km che attraversa il Piemonte meridionale dalle pianure del Po fino alle valli valdesi, con un lungo tratto che segue il Sentiero del Glorioso Rimpatrio dei Valdesi e una parte all'interno del Parco delle Alpi Cozie. Il Monviso fa da riferimento visivo per quasi tutto il percorso.

Si parte da Villafranca Piemonte sulle rive del Po e si sale gradualmente attraverso paesaggi molto diversi: vigneti eroici, castelli di pianura, la città di Pinerolo, laghi e cascate di montagna, fino ai forti d'alta quota sulla strada dell'Assietta. La tappa più attesa è il Forte di Fenestrelle, con i suoi 4.000 gradini e il primato di struttura fortificata più grande d'Europa dopo la Muraglia Cinese. Lungo il cammino si incontra anche Usseaux, uno dei Borghi più belli d'Italia.

Un percorso che racconta secoli di storia di confine: politica, geografica e religiosa, attraverso un patrimonio fortificato che oggi unisce, invece di dividere.



CAMMINI D'ITALIA